

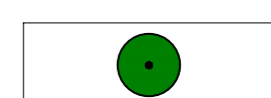


















-  naturnaher Wald
-  Hecke > 30 Jahre
-  Einzelbaum 10 - 30 Jahre
-  Einzelbaum > 30 Jahre
-  artenarmes Extensivgrünland
-  Intensiver Acker
-  Brache / Ackerrandstreifen < 5 Jahre
-  Ruderalfläche (> 5 Jahre) artenarm
-  Ruderalfläche (> 5 Jahre) artenreich
-  Rohboden
-  Grasweg
-  teilversiegelter Weg

- Schutzgebiete**
-  Schutzzone im Naturpark "Altmühltal"
-  biotopkartierte Fläche

- Vorbelastungen**
-  Netzanschlusspunkt
-  20 kV Leitung

-  Baugrenze
-  Grenze Geltungsbereich



Stadt Riedenburg
 St. Anna-Platz 2
 93339 Riedenburg

vorhabenbezogener Bebauungsplan "Solarpark Harlanden"	
VORENTWURF	
Anlage 1 zum Umweltbericht	
Maßstab	1:1000
Primus Solar GmbH Ziegelstöcker Str. 109 93051 Riedenburg Tel. +49 941 8987 855-0 Fax +49 941 8987 855-99 e-Mail kontakt@primus-energie.de www.primus-energie.de	
Bearbeiter:	Dipl.-Ing. (FH) Landschaftsarchitektur und Umwelplanung Claudia Braßler
Zeichner:	Andreas Haag
Ort, Datum:	Riedenburg, den 11.02.2020

